

FÖRKLARINGAR

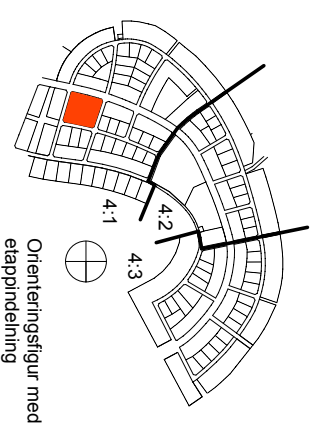
Denna ritning är endast ett vägledande underlag vid tomtbildningen inom det på orienteringsfiguren angivna området av Vaksala Lunda - Lindbacken.

Den formella tomtkartan och de korrekta koordinaterna upprättas av Uppsala kommuns lantmäteravdelning.

Som underlag har använts gränser enligt gällande detaljplan. Avvikelser kan förekomma.

Etappindelningen avser endast fastighetsbildningen och har inget med projektets fortsatta genomförande att göra.

--- Föreslagen tomtgräns
○ Avgränsning mot gata
○ Koordinatpunkt



UNDERLAG FÖR TOMTBILDNING

LINDBACKEN FASTIGHETS HANDELSBOLAG

C/O Gilliga AB
Bo Falk
08 611 01 90
Karlavägen 23
114 31 Stockholm

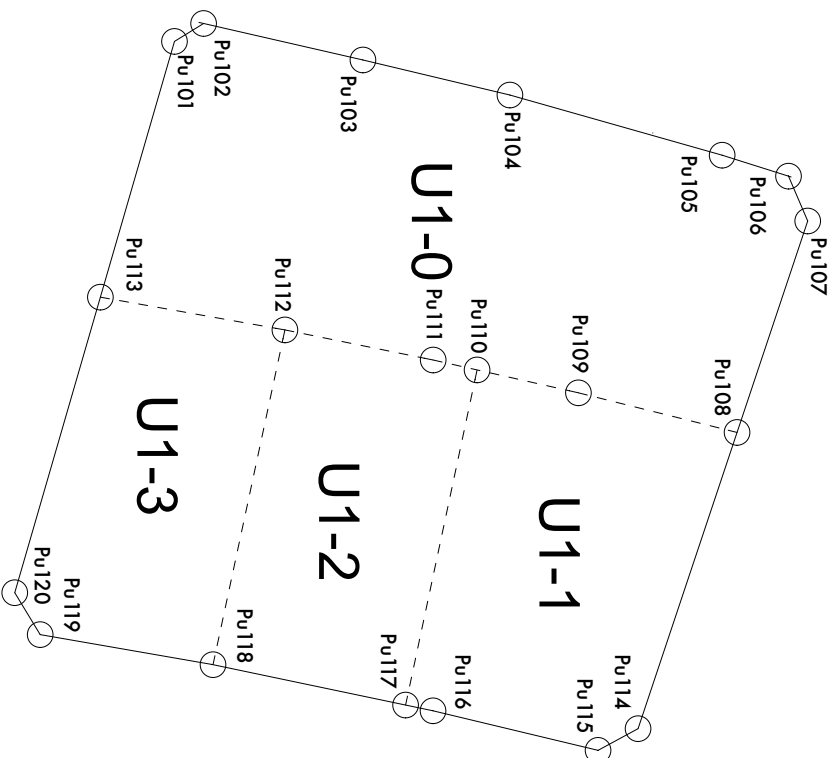
HAGARKITEKTER | Bihingsgatan 24, 118 56 Stockholm
DEL I SÖDERGRUPPEN ARKITEKTER | T: 08-442 7000 mail@hagarkitekter.se
www.hagarkitekter.se

UPPDRAG NR	RI/TAD / KONSTR AV	HANDLÄGGARE
1 220	VC	MA
DATUM	ANSVARIG	
2016-05-23	Marcus Axelsson	

LINDBACKEN - VAKSALA LUNDA KVARTER U1 - Etapp 4:1

UNDERLAG FÖR TOMTBILDNING

SKALA 1:500 (A3) NUMMER **A-40.9-054** BET



TOMTYTA OCH ANVÄNDNING:

U1-0	Parhus (Brt)	1 706 m ²
U1-1	Villa	804 m ²
U1-2	Villa	641 m ²
U1-3	Villa	644 m ²

TOTALT 3 795 m²

KOORDINATER	X	Y
Pu101	135768618,4	6644189323,3
Pu102	135766868,5	6644192165,3
Pu103	135770428,8	6644207707,6
Pu104	135773848,6	6644222046,8
Pu105	135779717,9	6644242751,0
Pu106	135781763,0	6644249223,5
Pu107	135786136,0	6644251097,2
Pu108	135806760,8	6644244203,8
Pu109	135802895,6	6644228729,7
Pu110	135800662,9	6644218842,1
Pu111	135799696,2	6644214561,3
Pu112	135796759,8	6644200096,3
Pu113	135793564,4	6644182095,0
Pu114	135836563,3	6644234546,2
Pu115	135837769,6	6644230644,0
Pu116	135833913,0	6644214545,3
Pu117	135833352,0	6644211869,0
Pu118	135829414,1	6644193082,7
Pu119	135826481,2	6644176222,6
Pu120	135822392,7	6644173741,9

FÖRKLARINGAR

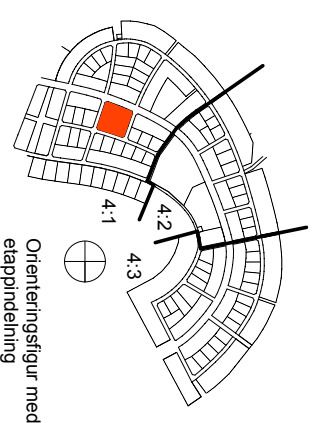
Den här ritning är endast ett vägledande underlag vid tomtbildningen inom det på orienteringsfiguren angivna området av Vaksala Lunda - Lindbacken.

Den formella tomtkartan och de korrekta koordinaterna upprättas av Uppsala kommuns lantmäteravdelning.

Som underlag har använts gränser enligt gällande detaljplan. Avvikelser kan förekomma.

Etappindelningen avser endast fastighetsbildningen och har inget med projektets fortsatta genomförande att göra.

--- Föreslagen tomtgräns
○ Avgränsning mot gata
○ Koordinatpunkt



UNDERLAG FÖR TOMTBILDNING

LINDBACKEN
FASTIGHETS HANDELSBOLAG

C/O Gilliga AB
Bo Falk
08 611 01 90
Karlavägen 23
114 31 Stockholm

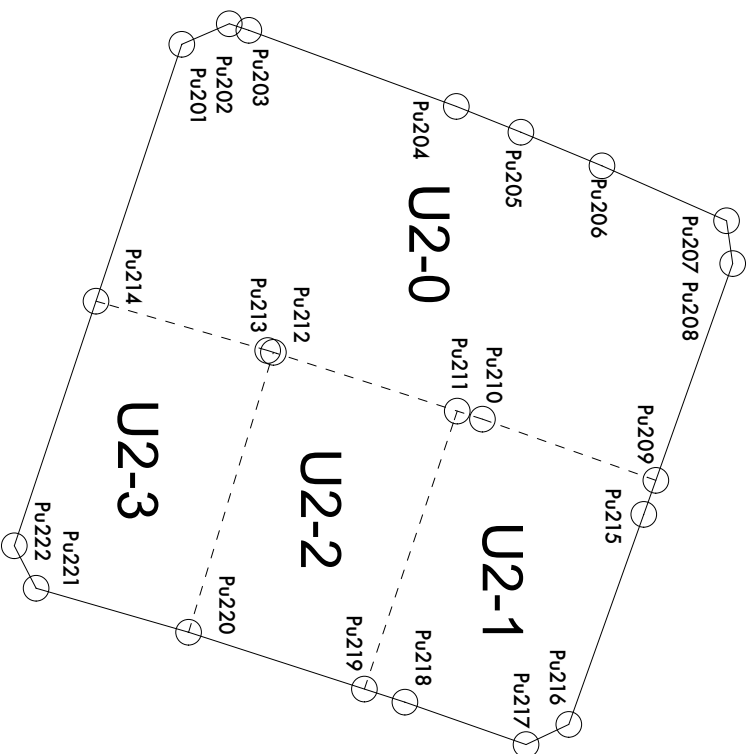
HAGARKITEKTER | Björkingsgatan 24, 118 56 Stockholm
DEL I SÖDERGRUPPEN ARKITEKTER | T: 08-442 1700 mail@hagarkitekter.se
www.hagarkitekter.se

UPPDRAG NR	RI/TAD / KONSTR AV	HANDLÄGGARE
1 220	VC	MA
DATUM	ANSVARIG	
2016-05-23	Marcus Axelsson	

LINDBACKEN - VAKSALA LUNDA
KVARTER U2 - Etapp 4:1

UNDERLAG FÖR TOMTBILDNING

SKALA 1:500 (A3) NUMMERNUMMER A-40.9-055



TOMTYTA OCH ANVÄNDNING:

U2-0	Parhus (Brf)	1 605 m ²
U2-1	Villa	572 m ²
U2-2	Villa	526 m ²
U2-3	Villa	520 m ²

TOTALT 3 223 m²

COORDINATER	X	Y
Pu201	135788167,0	6644257789,3
Pu202	135786164,2	6644262418,9
Pu203	135786802,0	6644264330,0
Pu204	135794226,0	6644284571,2
Pu205	135796742,3	6644290870,0
Pu206	135800021,3	6644298779,1
Pu207	135805378,8	6644310931,6
Pu208	135809556,7	6644311530,3
Pu209	135830700,8	6644304033,0
Pu210	135824731,1	6644287117,7
Pu211	135823945,3	6644284658,9
Pu212	135818213,8	6644266724,2
Pu213	135818035,8	6644266167,2
Pu214	135813224,4	6644249419,2
Pu215	135834020,8	6644302855,7
Pu216	135854509,5	6644296541,9
Pu217	135856475,0	6644291370,3
Pu218	135852336,6	6644279553,6
Pu219	135851060,0	6644275602,6
Pu220	135845518,0	6644258451,3
Pu221	135841225,6	6644243575,9
Pu222	135837083,7	6644241449,2

FÖRKLARINGAR

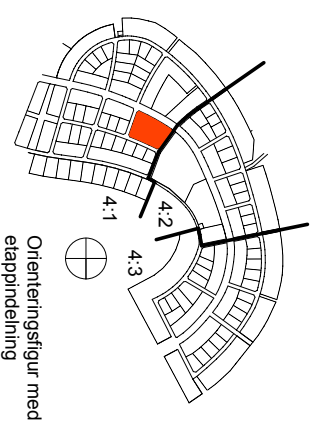
Den här ritning är endast ett vägledande underlag vid tomtbildningen inom det på orienteringsfiguren angivna området av Vaksala Lunda - Lindbacken.

Den formella tomtkartan och de korrekta koordinaterna upprättas av Uppsala kommuns lantmäteravdelning.

Som underlag har använts gränser enligt gällande detaljplan. Avvikelser kan förekomma.

Etappindelningen avser endast fastighetsbildningen och har inget med projektets fortsatta genomförande att göra.

----- Föreslagen tomtgräns
- - - - - Avgränsning mot gata
○ Koordinatpunkt



UNDERLAG FÖR TOMTBILDNING

**LINDBACKEN
FASTIGHETS HANDELSBOLAG**

C/O Gilliga AB
Bo Falk
08 611 01 90
Karlavägen 23
114 31 Stockholm

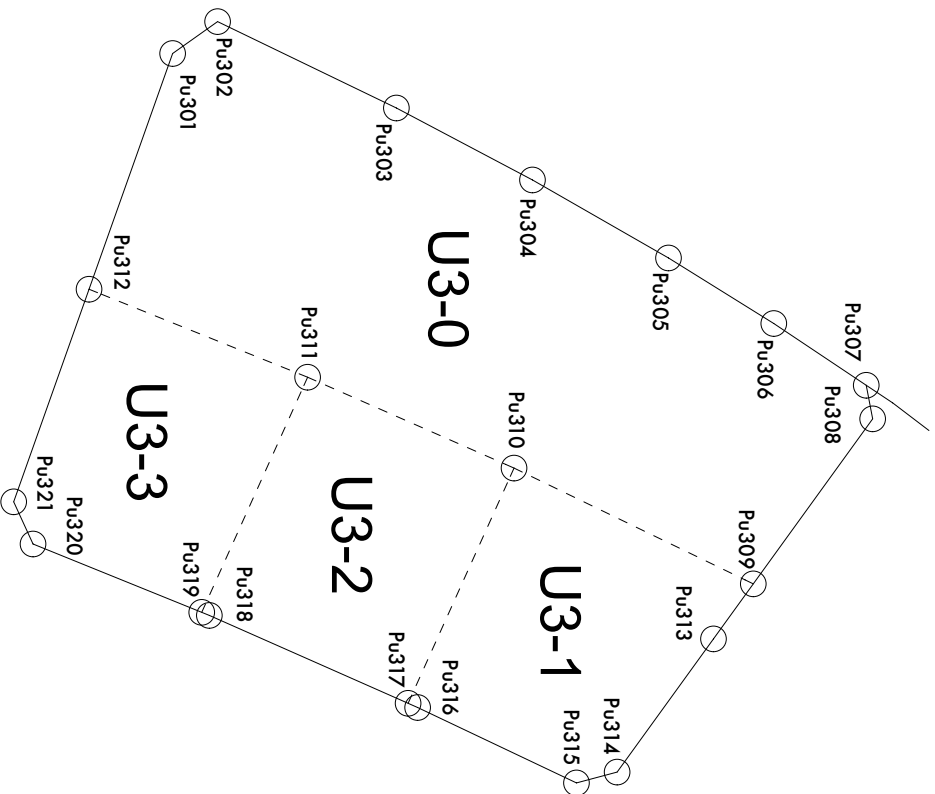
HAGARKITEKTER | Bihlingsgatan 24, 118 56 Stockholm
DEL I SÖDERGRUPPEN ARKITEKTER | T: 08-442 7000 mail@hagarkitekter.se
www.hagarkitekter.se

UPPDRAG NR	RI/TAD / KONSTR AV	HANDLÄGGARE
1 220	VC	MA
DATUM	ANSVARIG	
2016-05-23	Marcus Axelsson	

**LINDBACKEN - VAKSALA LUNDA
KVARTER U3 - Etapp 4:1**

UNDERLAG FÖR TOMTBILDNING

SKALA 1:500 (A3) NUMMER **A-40.9-056** BET



TOMTYTA OCH ANVÄNDNING:

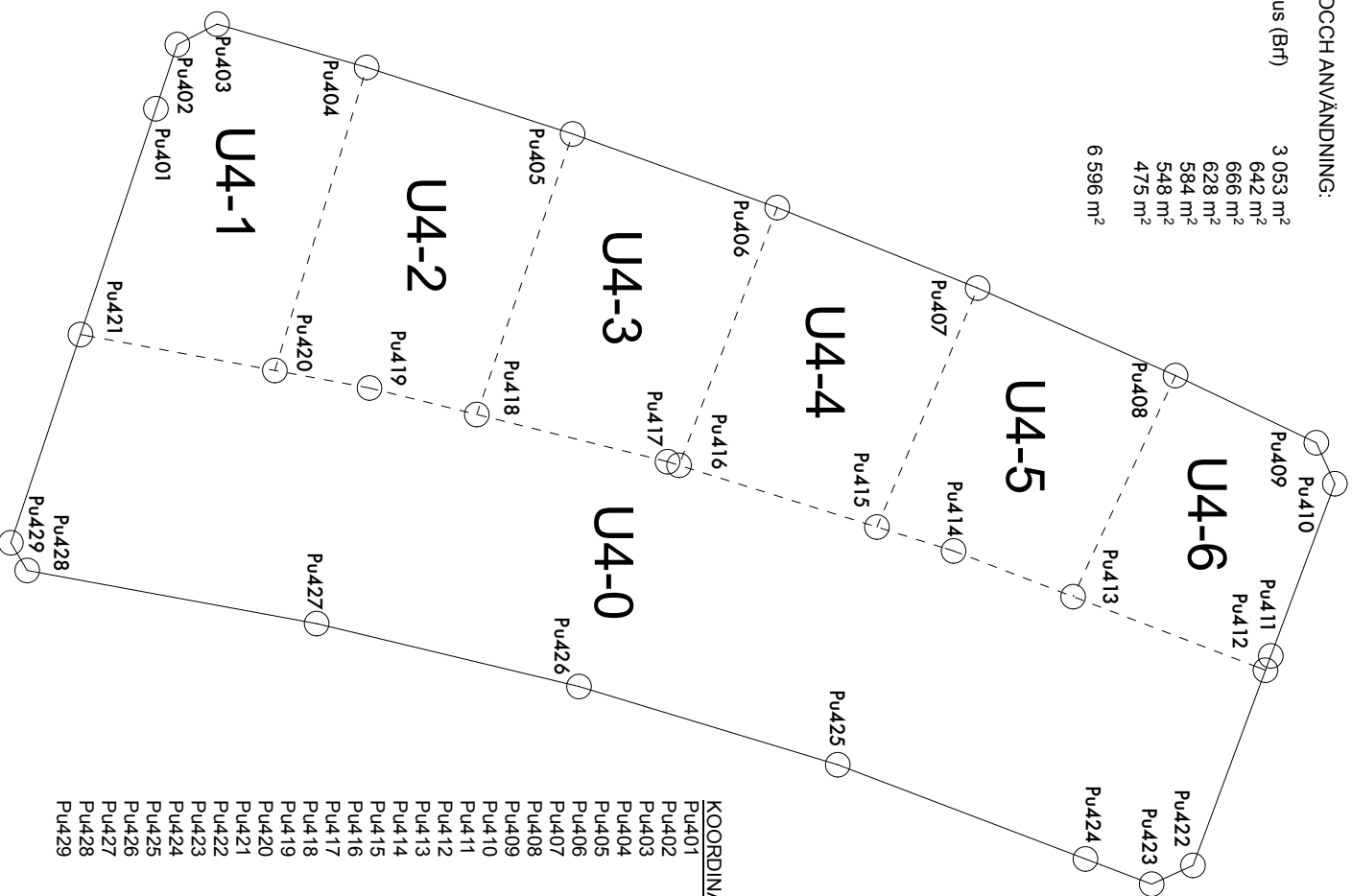
U3-0	Parhus (Brf)	1 930 m ²
U3-1	Villa	582 m ²
U3-2	Villa	553 m ²
U3-3	Villa	546 m ²

TOTALT 3 611 m²

KOORDINATER	X	Y
Pu301	135813365.8	6644317606.3
Pu302	135810255.3	6644321993.0
Pu303	135818681.8	6644339433.6
Pu304	135825701.3	6644352710.0
Pu305	135833310.6	6644365980.1
Pu306	135839703.6	6644376250.2
Pu307	135845729.0	6644385289.0
Pu308	135849004.2	6644385896.0
Pu309	135865100.0	6644374290.6
Pu310	135863804.9	6644350911.1
Pu311	135844943.1	6644330775.1
Pu312	1358836360.1	6644309452.9
Pu313	135870467.4	6644370367.4
Pu314	135883459.3	6644360967.7
Pu315	135884516.1	6644357001.1
Pu316	135877160.8	6644341507.1
Pu317	135876749.4	6644340576.7
Pu318	135868177.3	6644321188.0
Pu319	135867876.6	6644320445.7
Pu320	135861211.6	6644303988.2
Pu321	135857095.6	6644302100.4

TOMTYTA OCH ANVÄNDNING:

U4-0	Parhus (Brf)	3 053 m ²
U4-1	Villa	642 m ²
U4-2	Villa	666 m ²
U4-3	Villa	628 m ²
U4-4	Villa	584 m ²
U4-5	Villa	548 m ²
U4-6	Villa	475 m ²
TOTALT		6 596 m ²



KOORDINATER	X	Y
Pu401	135856417,4	6644234991,7
Pu402	135849891,5	6644237171,4
Pu403	135847814,3	664421207,6
Pu404	135852218,0	6644256421,2
Pu405	135858984,4	6644277354,7
Pu406	135866472,9	6644298160,0
Pu407	135874655,7	6644318531,0
Pu408	135883552,6	6644338649,1
Pu409	135890382,1	6644352967,6
Pu410	135894548,8	6644354851,0
Pu411	135912057,3	6644348337,2
Pu412	135913511,9	664434797,2
Pu413	135906032,6	6644328241,1
Pu414	135901385,1	6644316089,0
Pu415	135898952,0	6644308293,6
Pu416	135892672,1	6644288177,9
Pu417	135892307,7	6644287005,6
Pu418	135887512,1	6644267614,4
Pu419	135884813,9	6644266704,3
Pu420	135883034,2	6644247084,2
Pu421	135879378,0	6644227320,1
Pu422	135933360,0	6644340427,7
Pu423	135935265,4	6644336226,0
Pu424	135932704,4	6644329493,6
Pu425	135923123,2	6644304312,0
Pu426	135915169,3	6644278009,0
Pu427	135908770,7	6644251332,5
Pu428	135903367,0	6644221909,3
Pu429	135900554,5	6644220244,7

FÖRKLARINGAR

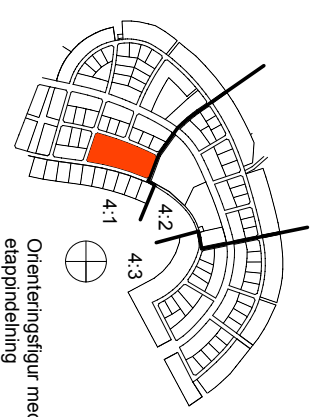
Denna ritning är endast ett vägledande underlag vid tomtbildningen inom det på orienteringsfiguren angivna området av Vaksala Lunda - Lindbacken.

Den formella tomtkartan och de korrekta koordinatema upprättas av Uppsala kommuns lantmätteravdelning.

Som underlag har använts gränser enligt gällande detaljplan. Avvikelser kan förekomma.

Etappindelningen avser endast fastighetsbildningen och har inget med projektets fortsatta genomförande att göra.

- Föreslagen tomtgräns
- Avgränsning mot gata
- Koordinatpunkt



UNDERLAG FÖR TOMTBILDNING

LINDBACKEN
FASTIGHETS HANDELSBOLAG

C/O Gilliga AB
Bo Falk
08 611 01 90
Karlavägen 23
114 31 Stockholm

HAGARKITEKTER | Bihelingsgatan 24, 118 56 Stockholm
T: 08-442 7000, mail: info@hagarkitekter.se
DEL I SÖDERGRUPPEN ARKITEKTER | www.hagarkitekter.se

UPPDRAG NR	RI/TAD / KONSTR AV	HANDLÄGGARE
1 220	VC	MA
DATUM	ANSVARIG	
2016-05-23	Marcus Axelsson	

LINDBACKEN - VAKSALA LUNDA
KVARTER U4 - Etapp 4:1

UNDERLAG FÖR TOMTBILDNING

SKALA 1:500 (A3) NUMMER A-40.9-057 BET

FÖRKLARINGAR

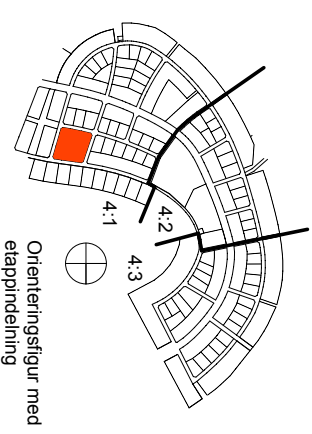
Denna ritning är endast ett vägledande underlag vid tomtbildningen inom det på orienteringsfiguren angivna området av Vaksala Lunda - Lindbacken.

Den formella tomtkartan och de korrekta koordinaterna upprättas av Uppsala kommuns lantmäteravdelning.

Som underlag har använts gränser enligt gällande detaljplan. Avvikelser kan förekomma.

Etappindelningen avser endast fastighetsbildningen och har inget med projektets fortsatta genomförande att göra.

--- Föreslagen tomtgräns
○ Avgrensning mot gata
○ Koordinatpunkt



UNDERLAG FÖR TOMTBILDNING

LINDBACKEN FASTIGHETS HANDELSBOLAG

C/O Gillöga AB
Bo Falk
08 611 01 90
Karlavägen 23
114 31 Stockholm

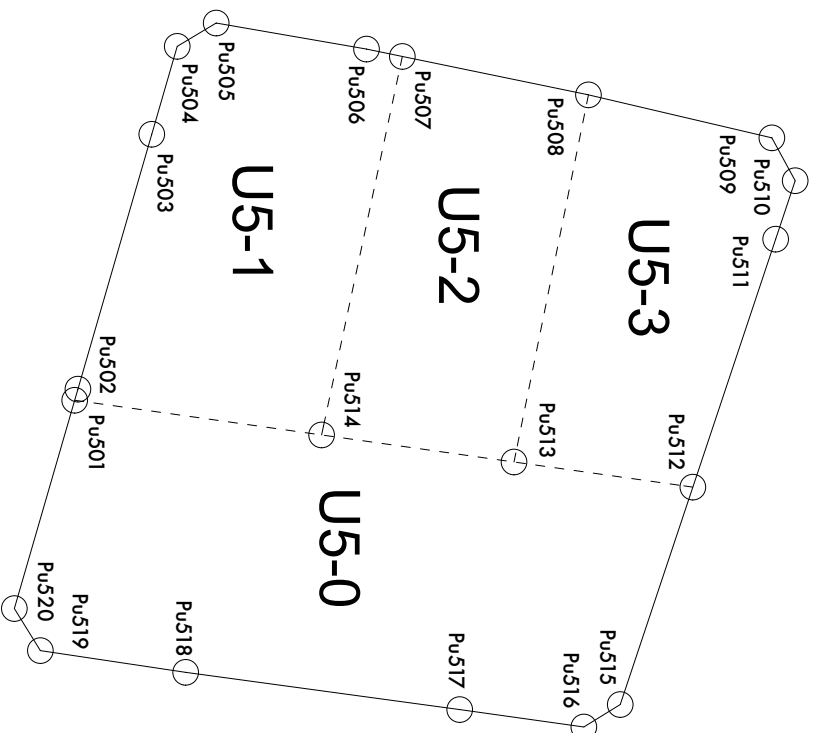
HAGARKITEKTER | Bihingsgatan 24, 118 56 Stockholm
TEL: 08-442 7000 mail@hagarkitekter.se
DEL I SÖDERGRUPPEN ARKITEKTER | www.hagarkitekter.se

UPPDRAG NR	RI/TAD / KONSTR AV	HANDLÄGGARE
1 220	VC	MA
DATUM	ANSVÄRIG	
2016-05-23	Marcus Axelsson	

LINDBACKEN - VAKSALA LUNDA KVARTER U5 - Etapp 4:1

UNDERLAG FÖR TOMTBILDNING

SKALA 1:500 (A3) NUMMER **A-40.9-058** BEIT



TOMTYTA OCH ANVÄNDNING:

U5-0	Parhus (Brf)	1 481 m ²
U5-1	Villa	870 m ²
U5-2	Villa	696 m ²
U5-3	Villa	697 m ²
TOTALT		3 744 m²

KOORDINATER	X	Y
Pu501	135869913,8	6644159972,4
Pu502	135868829,0	6644160286,7
Pu503	135843967,1	6644167490,6
Pu504	135835392,2	6644169975,2
Pu505	135833118,3	6644173774,6
Pu506	135835657,9	6644188439,5
Pu507	135836378,2	6644191934,4
Pu508	135840123,9	6644210090,6
Pu509	135844316,8	6644227982,3
Pu506	135835657,9	6644188439,5
Pu507	135836378,2	6644191934,4
Pu508	135840123,9	6644210090,6
Pu509	135844316,8	6644227982,3
Pu510	135848497,0	6644230257,4
Pu511	135854199,9	6644228352,6
Pu512	135878387,8	6644220282,8
Pu513	135875936,2	6644220273,8
Pu514	135873298,6	6644184058,6
Pu515	135899594,8	6644213190,6
Pu516	135901783,9	6644209639,7
Pu517	135900086,4	6644197530,5
Pu518	135896454,1	6644170797,5
Pu519	135894333,7	6644156623,1
Pu520	135890232,2	6644154085,0